



**Ayuntamiento de Jerez**  
Deportes



**18 de Septiembre de 2011**

## **PARQUE DE LAS AGUILILLAS**

**Estella del Marqués**

**Jerez (Cádiz)**



**Open de Bicicleta de Montaña y Orientación**



**EL CENTAURO NEGRO**

ciclismo - bikes




El G.M. "Alta Ruta" tiene el gusto de hacer partícipes a tod@s l@s deportistas aficionad@s a la **Bicicleta de Montaña** o a la **Orientación del Open de Bicicleta de Montaña y Orientación** que se va a celebrar, DM, el próximo domingo 18 de Septiembre de 2011 en la localidad de Estella del Marqués (Cádiz).

Este encuentro deportivo, abierto a deportistas de todos niveles -federad@s o no- se encuadra, además, como prueba puntuable en la **Liga Andaluza de O-BM 2011** ([www.web-fado.com](http://www.web-fado.com)) y en el **Circuito Provincial de Orientación Combinada 2011-12** ([www.orientacioncadiz.tk](http://www.orientacioncadiz.tk)).



## O-BM media distancia.



### DESCRIPCIÓN

La prueba contempla diferentes recorridos -adaptados a cada categoría-, en los que l@s participantes deberán localizar una serie ordenada de balizas cuya situación estará marcada en un mapa específico de Orientación.

El paso por las distintas balizas, que están numeradas, se demuestra mediante una tarjeta que hay que perforar la casilla correspondiente a cada una de ellas con la pinza de agujas que tienen colgadas.




### CRONOGRAMA

09:00 Apertura de la mesa de Recepción de participantes (**Parque de Las Aguilillas, sector Sur**).

Se ruega se presenten cuanto antes pues no es posible asegurar una buena atención si se producen aglomeraciones de última hora.

11:00 Inicio de las salidas (**Parque de Las Aguilillas, sector Norte**).

Para llegar al cajón de salida es necesario cruzar una carretera abierta al tráfico rodado.




### MATERIAL

#### PRESCRIPTIVO.-

- ✓ Bicicleta con neumáticos taqueados.
- ✓ Casco, guantes y gafas protectoras.
- ✓ Teléfono móvil (apagado y con batería cargada).
- ✓ Recipiente con, al menos, 500 cc de agua (bidón o mochila de hidratación).
- ✓ Se prohíbe el uso de cualquier dispositivo cartográfico GPS.

#### ACONSEJABLE.-

- ✓ Portaplanos (la organización facilitará a quienes lo necesiten uno provisional muy económico).
- ✓ Brújula.
- ✓ Útiles de reparación de emergencia.
- ✓ No se aconsejan zapatillas de suela rígida.

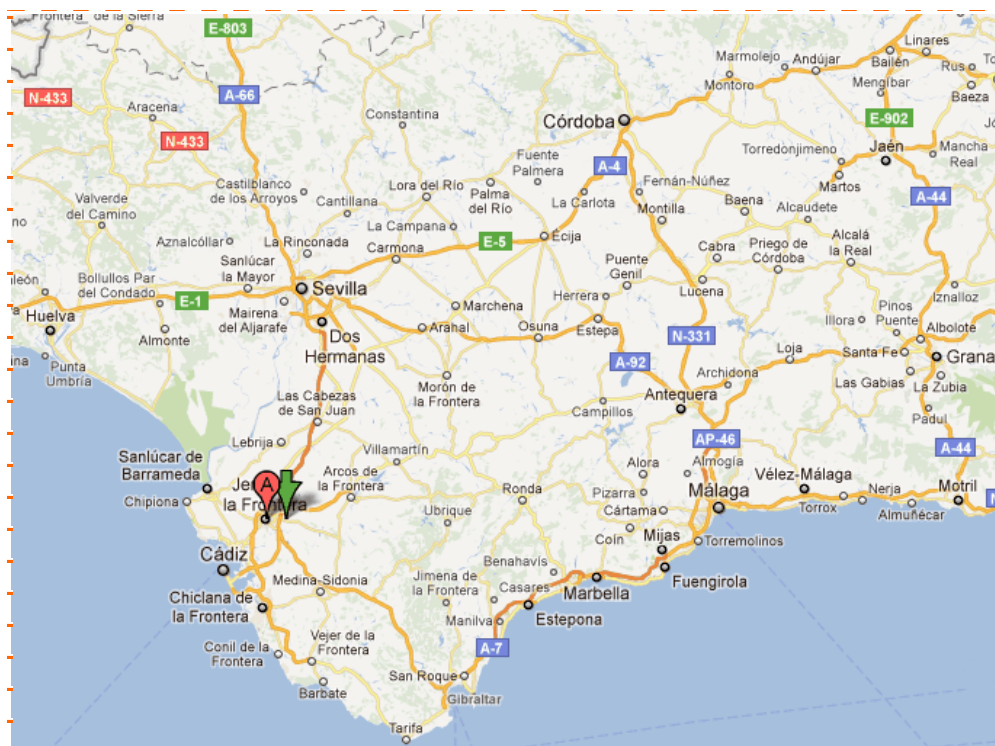


## CATEGORÍAS

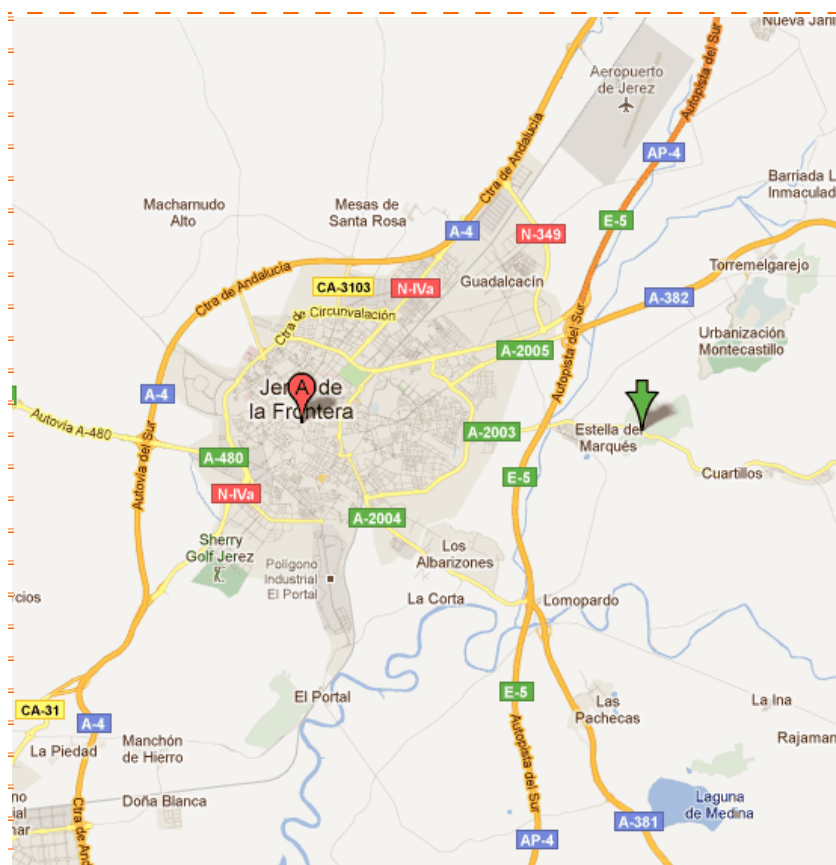
Categoría Andaluza	Categoría Provincial y Open	Edad (año nacimiento)	Características	Vinculación federativa
<b>Pedalin</b>		Hasta 8 años (2003 y posteriores)	Circuito lúdico a la vista	No competitiva
<b>Infantil</b>		9 a 13 años (2002-1998)	Circuito sencillo	No competitiva
<b>Júnior (♀/♂)</b>	X	14 a 20 años (1997-1991)	Exigencias técnicas y físicas medias	Liga Andaluza
<b>Sénior A (♀/♂)</b>	<b>Absoluta</b>	Sin límite	Exigencias técnicas y físicas mayores	Liga Andaluza y Circuito Provincial
<b>Sénior B (♀/♂)</b>	<b>Promoción</b>	Sin límite	Nivel medio, accesible a ciclistas y orientadores	Liga Andaluza y Circuito Provincial
<b>Veteran@s (♀/♂)</b>	X	40 ó más (1971 y anteriores)	Alta exigencia técnica con menor exigencia física	Liga Andaluza
<b>Familiar</b>		Adulto y niñ@ menor de 14 años	Circuito sencillo, para ir juntos en familia	No competitiva

## Mapas de localización.

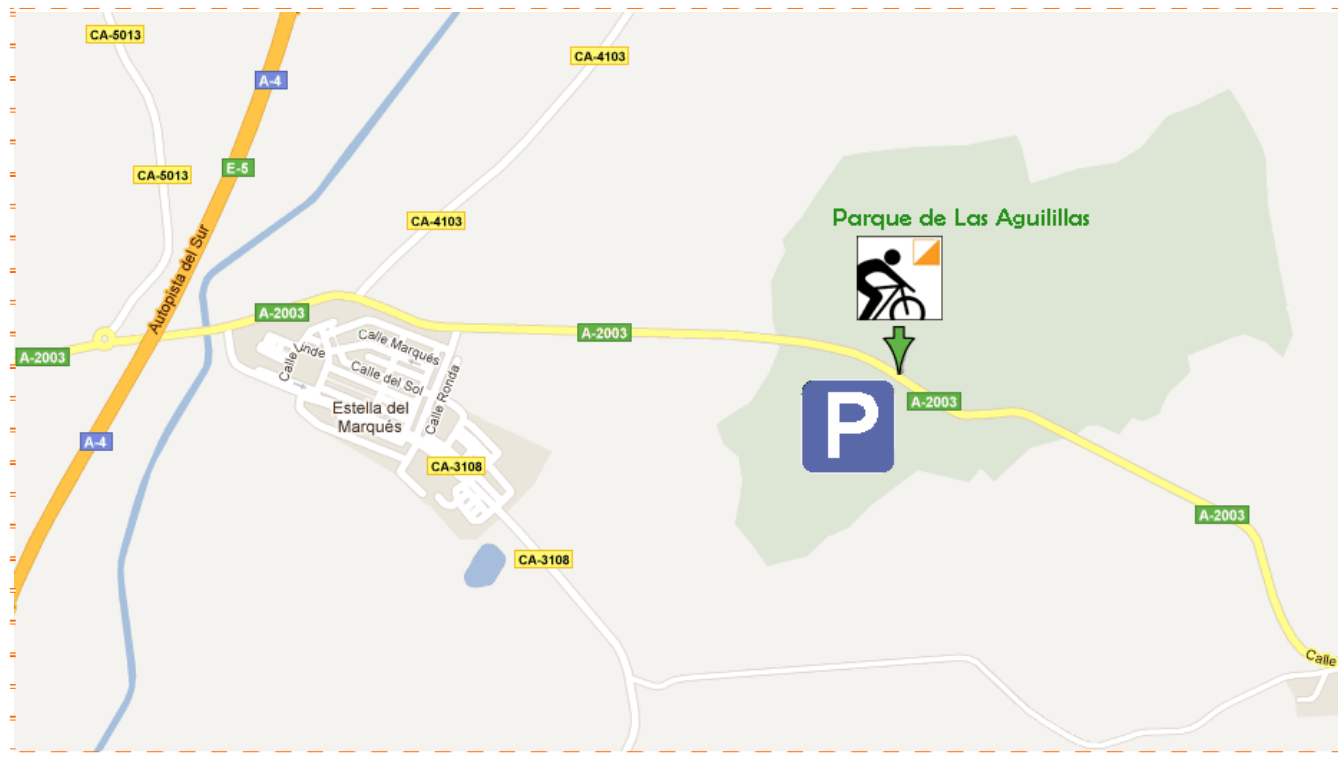
**Municipio:** Jerez de la Frontera (Cádiz).



**Localidad:** Estella del Marqués.



**Zona de competición y aparcamiento:** Parque de Las Aguillillas (GoogleMaps: 36.685078,-6.059647).





## O-BM media distancia.



### INFORMACIÓN TÉCNICA

- Mapa de orientación nuevo.
- La zona no está cerrada al tráfico de vehículos.
- Se competirá con tarjeta clásica de cartón (que ha de ser picada con la pinza de la baliza correspondiente a su recorrido).  
Si hubiere algún error al picar, la tarjeta dispone de algunas casillas de reserva pero, en caso de usarse alguna, el deportista debe indicar en meta a qué balizas corresponde cada picada.
- Quienes no piquen todos los controles de su categoría, en el orden correcto, quedarán descalificad@s.



### INSCRIPCIONES

Categoría Andaluza	Categoría Provincial y Open	Inscripción ordinaria (hasta las 24:00 del 11/09/11)	Inscripción postrera (hasta las 24:00 del 14/09/11)	Seguro federativo andaluz
<b>Pedalín</b>		1,00 €	1,00 €	No es necesario
<b>Infantil</b>		5,00 €	5,00 €	2,00 €
<b>Júnior (♀/♂)</b>		5,00 €	7,00 €	2,00 €
<b>Sénior A (♀/♂)</b>	<b>Absoluta</b>	5,00 €	7,00 €	2,00 €
<b>Sénior B (♀/♂)</b>	<b>Promoción</b>	5,00 €	7,00 €	2,00 €
<b>Veteran@s (♀/♂)</b>		5,00 €	7,00 €	2,00 €
<b>Familiar</b>		5,00 €	5,00 €	2,00 € / persona

- L@s deportistas pertenecientes a Clubes organizadores de los Circuitos Provinciales de Orientación de Cádiz tienen una bonificación de 2,00 € sobre el precio de las inscripciones.
- A partir de la salida del último ciclista inscrito en la competición, la organización pondrá a la venta planos de los distintos recorridos para que quienes lo desean puedan realizarlos de manera completamente autónoma y ajena a la competición y a la organización.
- Para l@s menores no acompañad@s, es necesaria la presentación de la correspondiente autorización parental debidamente cumplimentada.
- El pago, si es individual, deberá hacerse obligatoriamente, dentro del plazo de inscripción, mediante ingreso/transferencia a la C/C 2103 0646 73 0030007260.
- Los Clubes F.A.D.O. podrán optar por el pago en efectivo el mismo día de la prueba, pero habrán de hacerse cargo de todas las inscripciones hechas y hacer un único pago.

El proceso de inscripción se lleva a cabo a través de [www.altaruta.org](http://www.altaruta.org) o, directamente, completando el siguiente [formulario telemático](#):

<https://docs.google.com/spreadsheets/viewform?formkey=dE9tTzBhS0xvUXd0aW40UkowamdEeWc6MQ>

